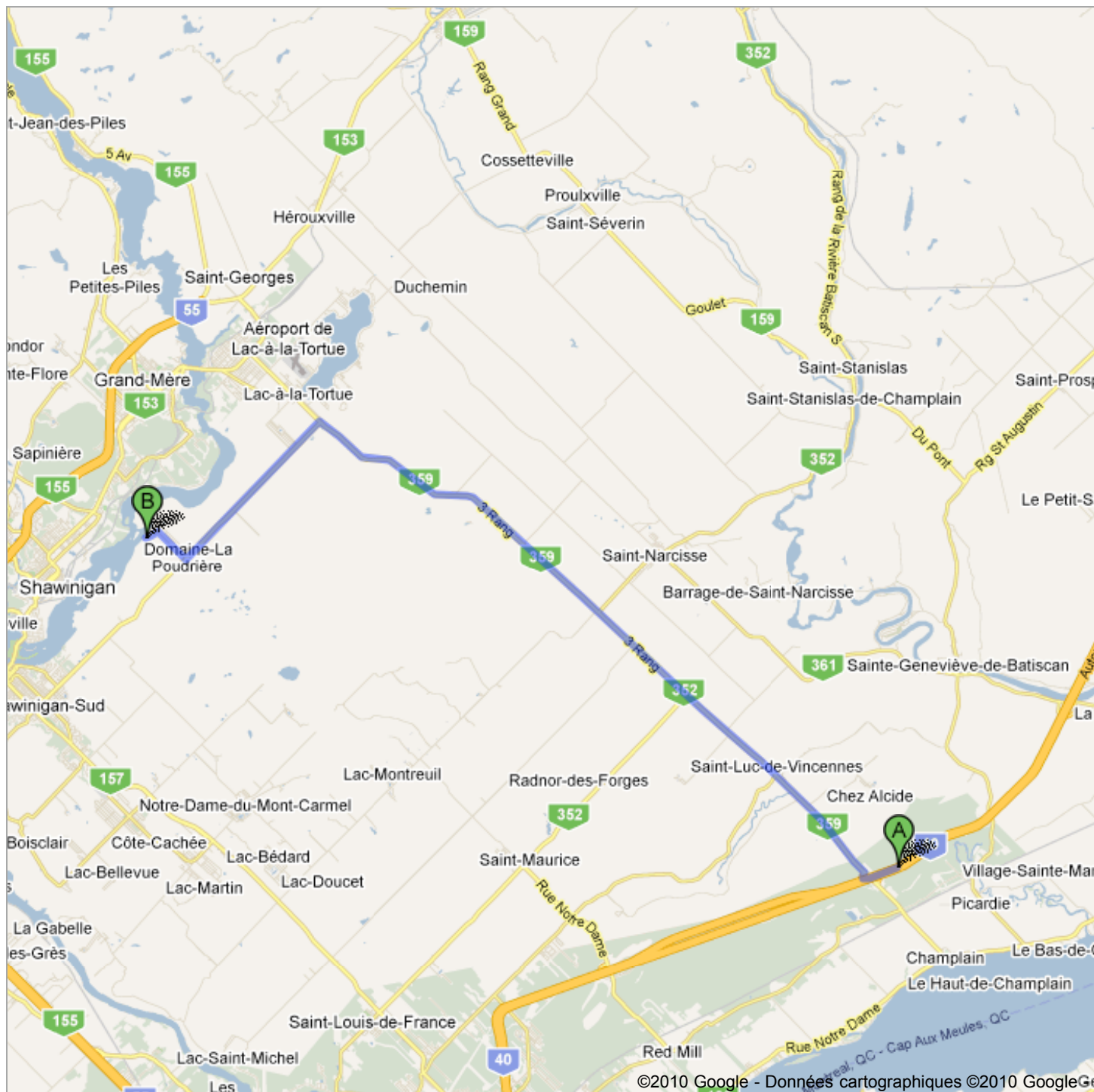









Itinéraire vers Rapides des Hêtres 34,2 km – environ 44 minutes



Autoroute 40 W

1. Aller en direction ouest sur Autoroute 40 W	1,0 km Total : 1,0 km
 2. Prendre la sortie 220 pour QC-359 en direction de St-Luc-de-Vincennes/Champlain/ St-Narcisse/Shawinigan	500 m Total : 1,5 km
 3. Tourner à gauche sur QC-359 N (panneaux pour St-Luc-de-Vincennes/St-Narcisse/ Shawinigan) Environ 31 minutes	24,4 km Total : 25,9 km
 4. Tourner à gauche sur 53 E Avenue Environ 8 minutes	6,5 km Total : 32,3 km
 5. Tourner à droite sur 10 Rue Environ 3 minutes	1,3 km Total : 33,7 km
 6. Prendre la 1re à gauche Environ 1 minute	500 m Total : 34,2 km

Rapides des Hêtres

Cet itinéraire est fourni à titre indicatif. Il est possible que vous deviez suivre un itinéraire différent de celui indiqué en raison de travaux, de bouchons, des conditions météorologiques, de déviations ou d'autres perturbations. Veuillez en tenir compte lors de la préparation de votre trajet. Veuillez en outre à respecter le code de la route et toutes les signalisations sur votre trajet.

Données cartographiques ©2010 Google

Ces indications ne sont pas correctes ? Recherchez cet itinéraire sur maps.google.ca, puis cliquez sur "Signaler un problème" dans l'angle inférieur gauche.